



**КОМИТЕТ ИМУЩЕСТВЕННЫХ ОТНОШЕНИЙ
АДМИНИСТРАЦИИ ПЕРМСКОГО МУНИЦИПАЛЬНОГО РАЙОНА**

РАСПОРЯЖЕНИЕ

11.03.2022

№ 892

**Об установлении публичного
сервитута на часть земельных
участков**

В соответствии со ст. 23, гл. V.7 Земельного кодекса Российской Федерации, Федеральным законом от 25.10.2001 № 137-ФЗ «О введении в действие Земельного кодекса Российской Федерации», пп. 3.7.5 п. 3.7 разд. 3 Положения о комитете имущественных отношений администрации Пермского муниципального района, утвержденного решением Земского Собрания Пермского муниципального района Пермского края от 22.12.2016 № 178, на основании ходатайства открытого акционерного общества «Межрегиональная распределительная сетевая компания Урала» (ИНН 6671163413, ОГРН 1056604000970) (далее - ОАО «МРСК Урала») от 10.11.2021 № 9284:

1. Установить в интересах ОАО «МРСК Урала» публичный сервитут общей площадью 1559 кв.м на часть земельных участков:

- с кадастровым номером 59:32:3660004:1030, расположенный по адресу: Пермский край, Пермский район, Фроловское с/п, в 0,52 км севернее д. Канабеково;

- с кадастровым номером 59:32:3660004:1031, расположенный по адресу: Пермский край, Пермский район, Фроловское с/п, в 0,519 км севернее д.Канабеково;

- с кадастровым номером 59:32:3660004:1111, расположенный по адресу: Пермский край, Пермский район, Фроловское с/п, д. Канабеково, кв-л Лесной, ул. Южная, з/у 16;

- с кадастровым номером 59:32:3660004:941, расположенный по адресу: Пермский край, Пермский район, Фроловское с/п, в 0,521 км севернее д.Канабеково;

- с кадастровым номером 59:32:3660004:1068, расположенный по адресу: Пермский край, Пермский район, Фроловское с/п, в 0,271 км севернее д.Канабеково;

- с кадастровым номером 59:32:3660004:1113, расположенный по адресу: Пермский край, Пермский район, Фроловское с/п, в 0,268 км севернее д.Канабеково;

- с кадастровым номером 59:32:3660004:1114, расположенный по адресу: Пермский край, Пермский район, Фроловское с/п, в 0,267 км севернее д.Канабеково;

- с кадастровым номером 59:32:3660004:1173, расположенный по адресу: Пермский край, Пермский район, Фроловское с/п, в 0,001 км севернее д.Канабеково;

- с кадастровым номером 59:32:3660004:973, расположенный по адресу: Пермский край, Пермский район, Фроловское с/п, в 0,269 км севернее д.Канабеково.

Цель: Для размещения объекта электросетевого хозяйства «ВЛ-0,4 кВ ф. Ягодная от ТП-63322, ВЛ-0,4 кВ Придорожная (от сущ.оп. № 9/5-1-№9/5-2) от ТП-63322, ВЛ 0,4 кВ ф. Придорожная (сущ.оп. № 9-2-оп.№ 9-2/3) от ТП-63322, ВЛ-0,4 кВ Нижняя (от оп. № 6/1 по № 6/1-5) от ТП-63322, ВЛ-0,4 кВ Придорожная (от оп.№ 9/5-2 по № 9/5-3) от ТП-63322».

Срок: 49 лет.

2. Утвердить границы публичного сервитута земельных участков, указанных в п. 1 настоящего распоряжения, согласно прилагаемой схеме расположения границ публичного сервитута.

3. Срок, в течение которого использование указанных в п. 1 настоящего распоряжения земельных участков в соответствии с их разрешенным использованием будет невозможно или существенно затруднено в связи с осуществлением сервитута – не установлен.

4. Порядок установления зон с особыми условиями использования территорий и содержание ограничений прав на земельные участки в границах таких зон установлен Постановлением Правительства РФ от 24.02.2009 № 160 «О порядке установления охранных зон объектов электросетевого хозяйства и особых условий использования земельных участков, расположенных в границах таких зон».

5. Плата за публичный сервитут не устанавливается в соответствии с ч. 4 ст. 3.6 Федерального закона от 25.10.2001 года № 137-ФЗ «О введение в действие Земельного кодекса Российской Федерации».

6. Комитету имущественных отношений администрации Пермского муниципального района в течение 5 рабочих дней со дня подписания настоящего распоряжения:

6.1. Направить настоящее распоряжение правообладателям земельных участков, указанных в п. 1 распоряжения;

6.2. Направить настоящее распоряжение в Управление Федеральной службы государственной регистрации, кадастра и картографии по Пермскому краю;

6.3. Направить настоящее распоряжение в ОАО «МРСК Урала», а также сведения о лицах, являющихся правообладателями земельных участков, сведения о лицах, подавших заявления об учете их прав (обременений прав) на земельные

участки, способах связи с ними, копии документов, подтверждающих права указанных лиц на земельные участки;

6.4. Направить в администрацию Фроловского сельского поселения настоящее распоряжение для опубликования в порядке, установленном для официального опубликования (обнародования) муниципальных правовых актов уставом поселения.

7. Разместить настоящее распоряжение на сайте Пермского муниципального района www.permraion.ru.

8. Настоящее распоряжение вступает в силу со дня его подписания.

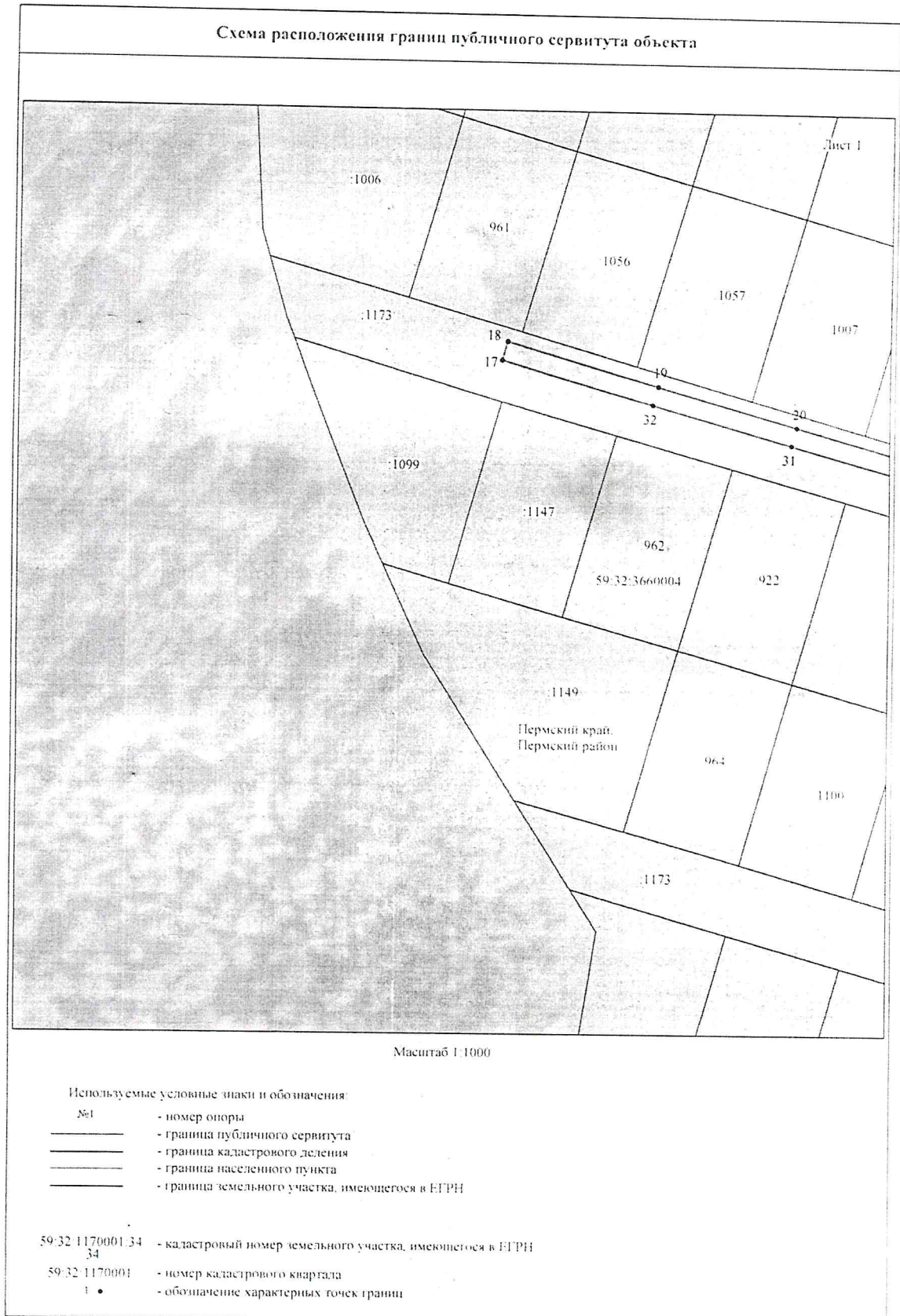
9. Контроль исполнения распоряжения оставляю за собой.

И.о. председателя комитета

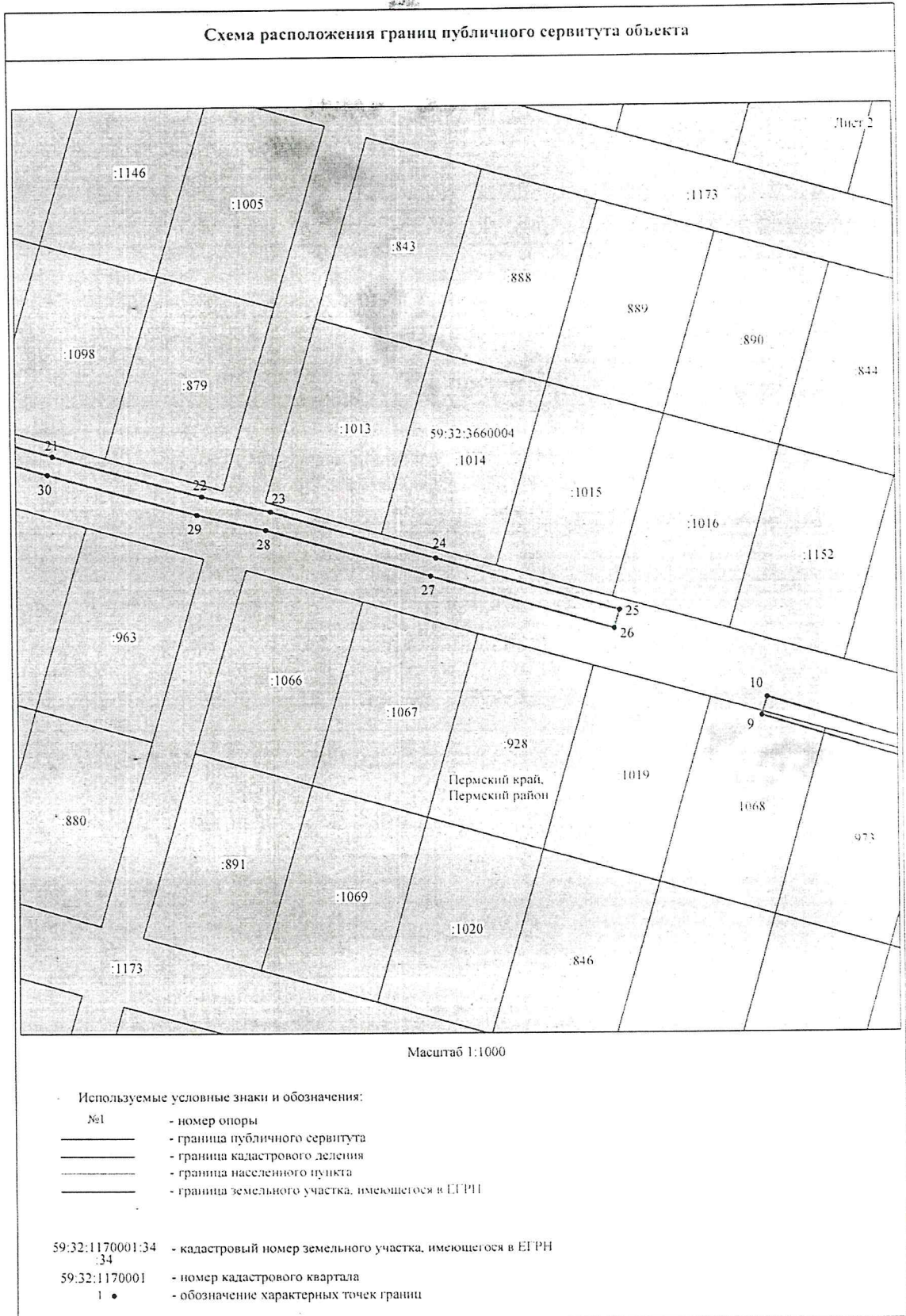


М.В. Королева

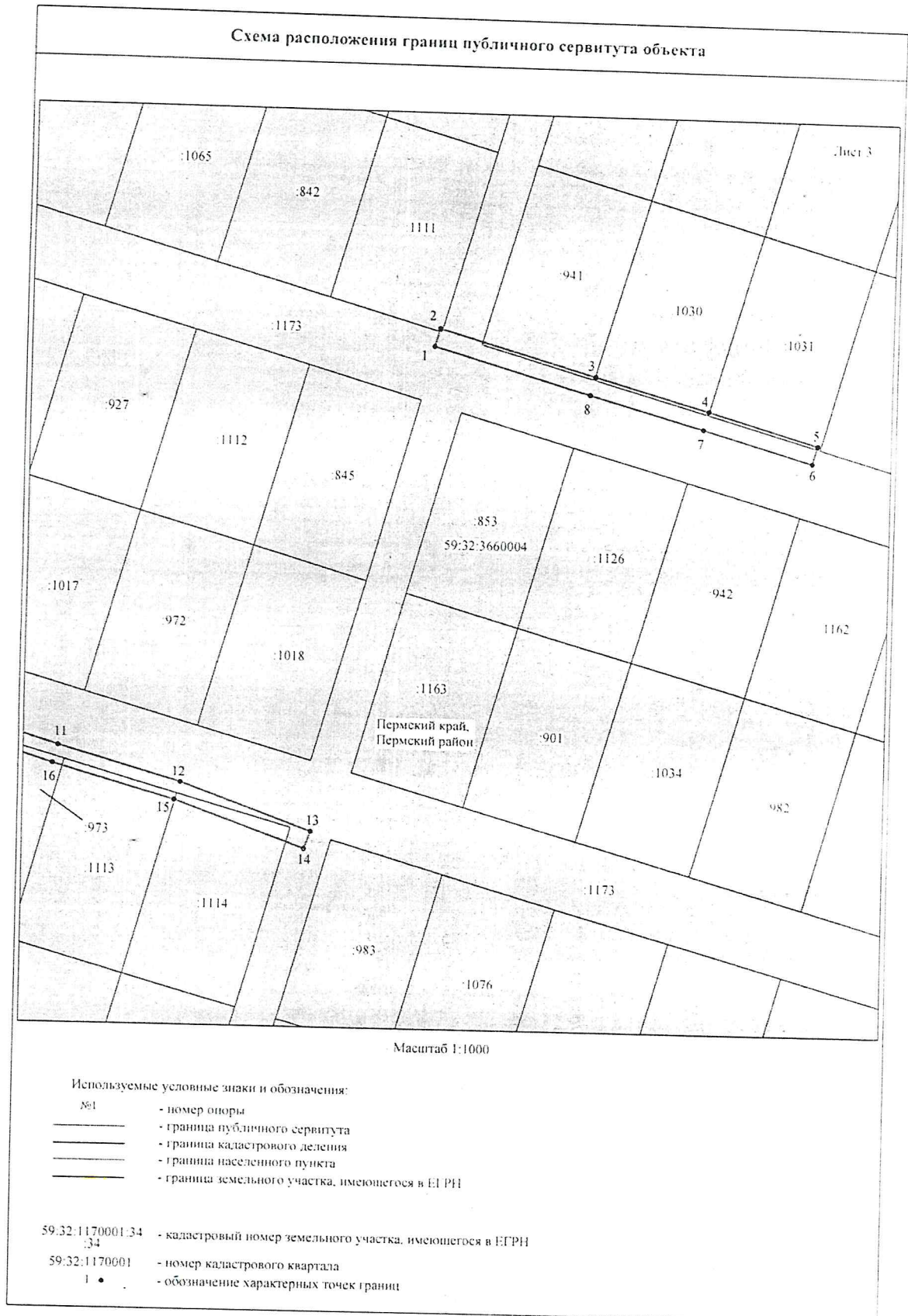
Приложение № 1
к распоряжению
комитета имущественных
отношений администрации
Пермского муниципального района
от 11.03.2022 № 892



Приложение № 2
к распоряжению
комитета имущественных
отношений администрации
Пермского муниципального района
от 11.03.2022 № 892



Приложение № 3
к распоряжению
комитета имущественных
отношений администрации
Пермского муниципального района
от 11.03.2022 № 892



Приложение № 4
к распоряжению
комитета имущественных
отношений администрации
Пермского муниципального района
от 11.03.2022 № 892

ОПИСАНИЕ МЕСТОПОЛОЖЕНИЯ ГРАНИЦ

Публичный сервитут для размещения объекта электросетевого хозяйства «ВЛ 0,4кВ ф.Ягодная от ТП-63322, ВЛ-0,4 кВ Придорожная (от сущ.оп.№9/5-1-№9/5-2) от ТП-63322, ВЛ 0,4кВ ф.Придорожная (сущ.оп.№9-2-оп.№9-2/3) от ТП-63322, ВЛ-0,4 кВ Нижняя (от оп.№6/1 по №6/1-5) от ТП-63322, ВЛ-0,4 кВ Придорожная (от оп.№9/5-2 по №9/5-3) от ТП-63322»

(наименование объекта, местоположение границ которого описано (далее - объект))

Раздел I

Сведения об объекте

Сведения об объекте		
№ п/п	Характеристики объекта	Описание характеристик
1	2	3
1	Местоположение объекта	Пермский край, Пермский район
2	Площадь объекта +/- величина погрешности определения площади (Р+/- Дельта Р)	1559 кв.м ± 11 кв.м
3	Иные характеристики объекта	Публичный сервитут для размещения объекта электросетевого хозяйства «ВЛ 0,4кВ ф.Ягодная от ТП-63322, ВЛ-0,4 кВ Придорожная (от сущ.оп.№9/5-1-№9/5-2) от ТП-63322, ВЛ 0,4кВ ф.Придорожная (сущ.оп.№9-2-оп.№9-2/3) от ТП-63322, ВЛ-0,4 кВ Нижняя (от оп.№6/1 по №6/1-5) от ТП-63322, ВЛ-0,4 кВ Придорожная (от оп.№9/5-2 по №9/5-3) от ТП-63322» на срок 49 лет

Приложение № 5
к распоряжению
комитета имущественных
отношений администрации
Пермского муниципального района
от 11.03.2022 № 892

Раздел 2

Сведения о местоположении границ объекта					
1. Система координат <u>МСК-59, зона 2</u>					
2. Сведения о характерных точках границ объекта					
Обозначение характерных точек границ	Координаты, м		Метод определения координат характерной точки	Средняя квадратическая погрешность положения характерной точки (M _t), м	Описание обозначения точки на местности (при наличии)
	X	Y			
1	2	3	4	5	6
Зона1(1)	-	-	-	-	-
1	510524.78	2255307.56	Метод спутниковых геодезических измерений (определений)	0.10	-
2	510528.63	2255308.65	Метод спутниковых геодезических измерений (определений)	0.10	-
3	510519.18	2255341.94	Метод спутниковых геодезических измерений (определений)	0.10	-
4	510512.48	2255365.87	Метод спутниковых геодезических измерений (определений)	0.10	-
5	510505.76	2255389.22	Метод спутниковых геодезических измерений (определений)	0.10	-
6	510501.92	2255388.12	Метод спутниковых геодезических измерений (определений)	0.10	-
7	510508.64	2255364.78	Метод спутниковых геодезических измерений (определений)	0.10	-
8	510515.34	2255340.86	Метод спутниковых геодезических измерений (определений)	0.10	-
1	510524.78	2255307.56	Метод спутниковых геодезических измерений (определений)	0.10	-
Зона1(2)	-	-	-	-	-
9	510445.50	2255193.54	Метод спутниковых геодезических измерений (определений)	0.10	-
10	510449.32	2255194.72	Метод спутниковых геодезических измерений (определений)	0.10	-
11	510438.63	2255229.56	Метод спутниковых геодезических измерений (определений)	0.10	-
12	510431.26	2255255.65	Метод спутниковых геодезических измерений (определений)	0.10	-
13	510421.32	2255283.37	Метод спутниковых геодезических измерений (определений)	0.10	-
14	510417.56	2255282.02	Метод спутниковых геодезических измерений (определений)	0.10	-
15	510427.46	2255254.43	Метод спутниковых геодезических измерений (определений)	0.10	-
16	510434.79	2255228.44	Метод спутниковых геодезических измерений (определений)	0.10	-
9	510445.50	2255193.54	Метод спутниковых геодезических измерений (определений)	0.10	-
Зона1(3)	-	-	-	-	-
17	510521.76	2254957.72	Метод спутниковых геодезических измерений (определений)	0.10	-
18	510525.60	2254958.81	Метод спутниковых геодезических измерений (определений)	0.10	-
19	510516.74	2254990.36	Метод спутниковых геодезических измерений (определений)	0.10	-
20	510508.50	2255019.42	Метод спутниковых геодезических измерений (определений)	0.10	-
21	510500.84	2255047.00	Метод спутниковых геодезических измерений (определений)	0.10	-
22	510492.32	2255077.67	Метод спутниковых геодезических измерений (определений)	0.10	-

Приложение № 6
к распоряжению
комитета имущественных
отношений администрации
Пермского муниципального района
от 11.03.2022 № 892

23	510489.02	2255091.78	Метод спутниковых геодезических измерений (определений)	0,10	-
24	510479.07	2255126.16	Метод спутниковых геодезических измерений (определений)	0,10	-
25	510467.78	2255164.31	Метод спутниковых геодезических измерений (определений)	0,10	-
26	510463.94	2255163.17	Метод спутниковых геодезических измерений (определений)	0,10	-
27	510475.23	2255125.04	Метод спутниковых геодезических измерений (определений)	0,10	-
28	510485.16	2255090.78	Метод спутниковых геодезических измерений (определений)	0,10	-
29	510488.44	2255076.68	Метод спутниковых геодезических измерений (определений)	0,10	-
30	510496.98	2255045.94	Метод спутниковых геодезических измерений (определений)	0,10	-
31	510504.66	2255018.34	Метод спутниковых геодезических измерений (определений)	0,10	-
32	510512.90	2254989.26	Метод спутниковых геодезических измерений (определений)	0,10	-
17	510521.76	2254957.72	Метод спутниковых геодезических измерений (определений)	0,10	-
3. Сведения о характерных точках части (частей) границы объекта					
Обозначение характерных точек части границы	Координаты, м		Метод определения координат характерной точки	Средняя квадратическая погрешность положения характерной точки (M ₁), м	Описание обозначения точки на местности (при наличии)
	X	Y			
1	2	3	4	5	6
-	-	-	-	-	-

